










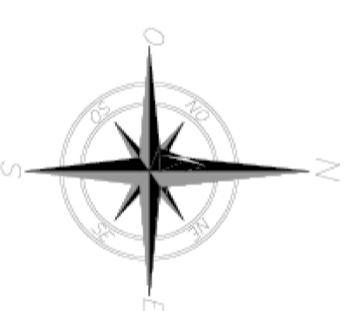



- LEGENDA**
-  Forra del Cellina-Molassa
 -  Morfologia ad impluvi subdendritici
 -  Morfologia carsica
 -  Morfologia monoclinalica
 -  Terrazzi
 -  Pareti verticali
 -  Canali vallivi profondi nei calcari
 -  Faglie e fratture
 -  Orlo della valle
 -  Principali direzioni delle discontinuità tettoniche (sovrascorimenti, faglie trascorrenti e anticlinale piegata)
 -  S.I.C. - IT3310004 Forra del Torrente Cellina



SCALA 1:20.000



**PIANO DI GESTIONE DELL'AREA NATURA 2000
SIC IT 3310004 FORRA DEL TORRENTE CELLINA**

CARTA DELLA MORFOLOGIA STRUTTURALE

Marzo 2012



GRUPPO DI LAVORO

Michele Cassol - *Dottori forestali associati Cassol e Scariot*
 Antonio Borgo - *Dottore naturalista tecnico faunistica*
 Flavio Broillo - *Fintel engineering s.r.l.*
 Marino Pavoni - *Studio associato di architettura e pianificazione*
 Alberto Scariot - *Dottori forestali associati Cassol e Scariot*
 Flavio Seriani - *Geologo*